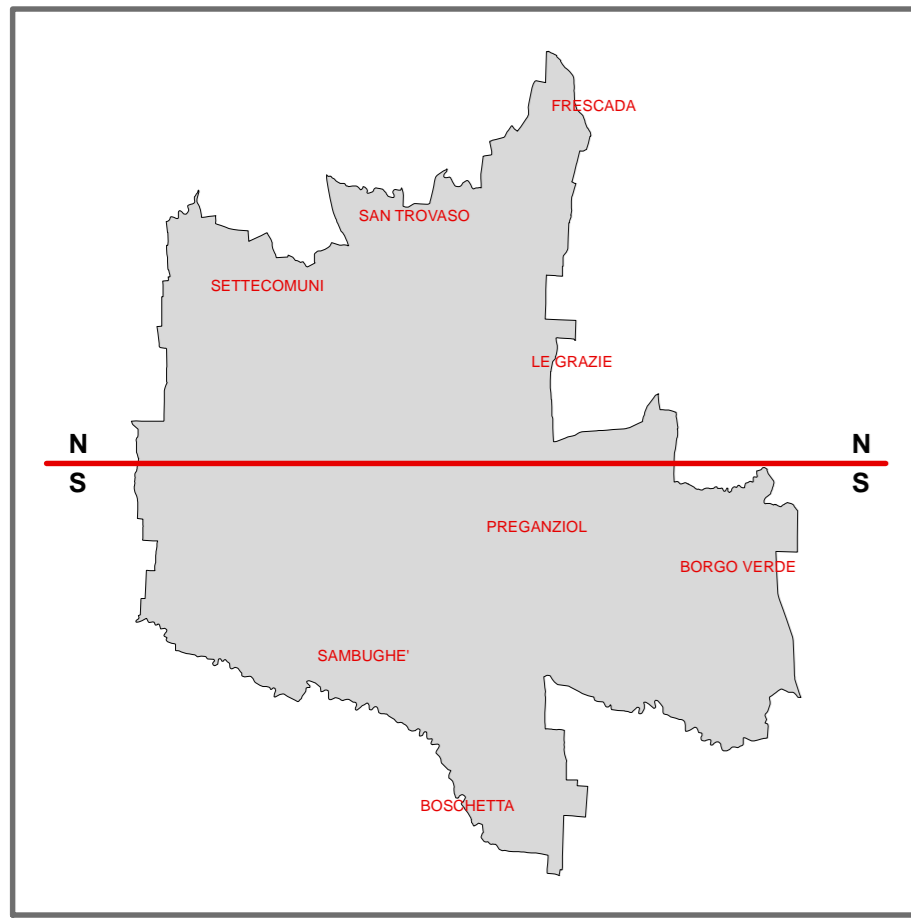


**Individuazione aree idonee, degradate e dismesse
ai sensi della LR 50/2012 e del Regolamento
Regionale n° 1 del 21 giugno 2013**







Base Cartografica: C.T.R. del Veneto 2005, aggiornata al 2011

Sindaco
dott. Paolo Galeano
Segretario Comunale
dott.ssa Daniela Giacomini
Assessore all'Urbanistica
dott. Stefano Mestriner
Responsabile III Settore
geom. Lucio Baldassa
Responsabile del Servizio Urbanistica
geom. Massimo Butto

Adozione
D.C.C. n° ___ del ___/___/2016

Approvazione
D.C.C. n° ___ del ___/___/2016

Legenda

-  Perimetro comunale
-  Centro urbano
-  aree idonee
-  aree degradate

