PROTEZIONE CIVILE
Presidenza del Consiglio dei Ministri
Dipartimento della Protezione Civile

REGIONE DEL VENETO

CONFERENZA DELLE REGIONI E DELLE PROVINCE AUTONOME

Attuazione dell'articolo 11 della legge 24 giugno 2009, n.77

MICROZONAZIONE SISMICA

Carta geologico - tecnica

scala 1:10.000

Regione Veneto

Comune di Preganziol

Regione	Soggetto realizzatore	Data
VENETO	Studio Mastella	31 Luglio 2022

Legenda

Terreni di copertura

- RIzz – Terreni contenenti resti di attività antropica
- SMes – Sabbie limose, miscela di sabbia e limo
- OLpi – Limi organici, argille limose organiche di bassa plasticità
- CLpi – Argille inorganiche di medio-bassa plasticità, argille ghiaiose o sabbiose, argille limose, argille magre

Forme di superficie e sepolte

- Asse di paleoalveo

Elementi tettonico strutturali

- Faglia con cinematismo non definito attiva e capace (incerta)

Elementi geologici e idrogeologici

- Pozzo o sondaggio che non ha raggiunto il substrato geologico (con indicazione della profondità (m) raggiunta)
- Presenza della falda in aree con sabbie e/o ghiaie (con indicazione della profondità (m) del tetto della falda)
- Traccia di sezione geologico-tecnica significativa e rappresentativa del modello del sottosuolo
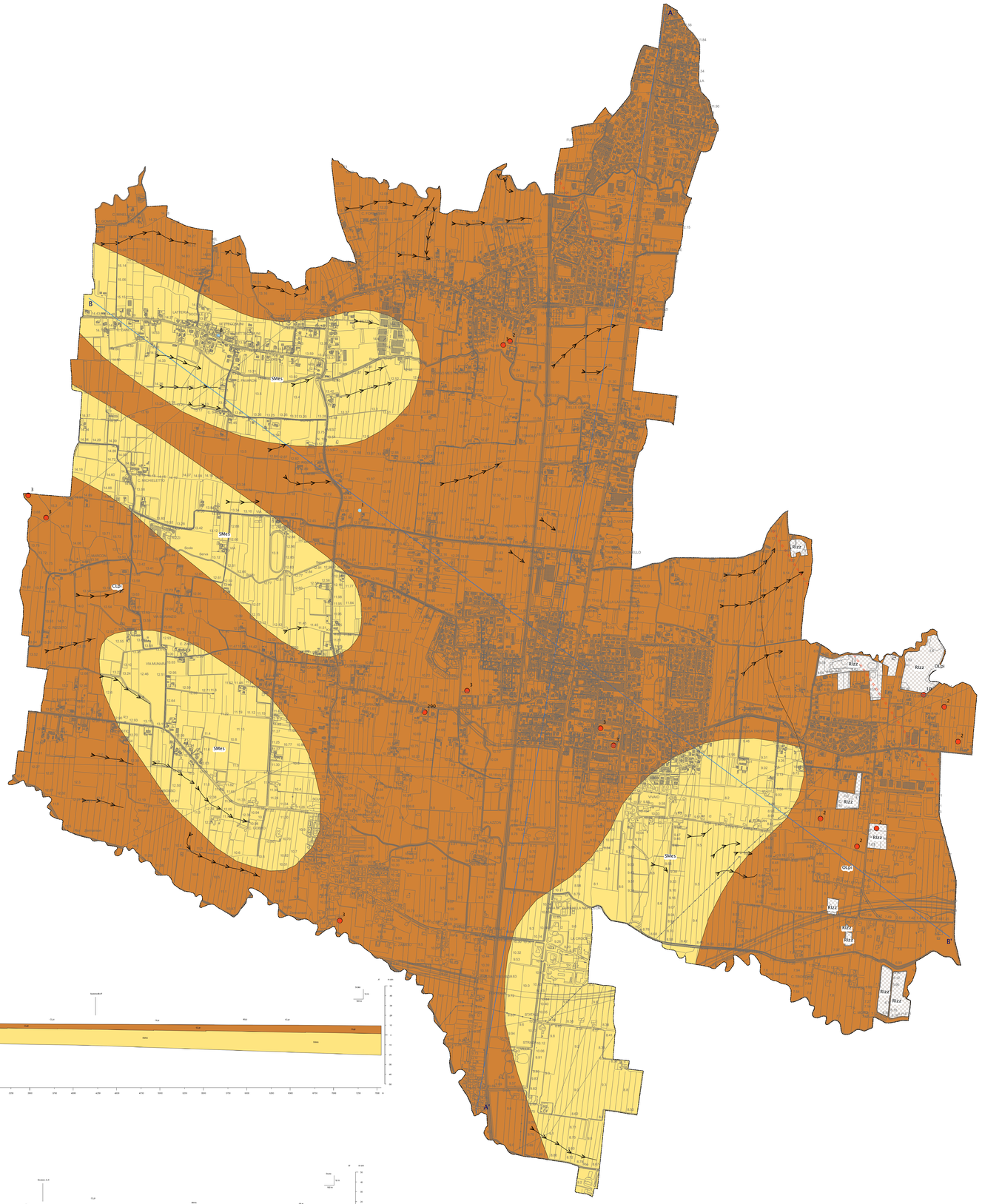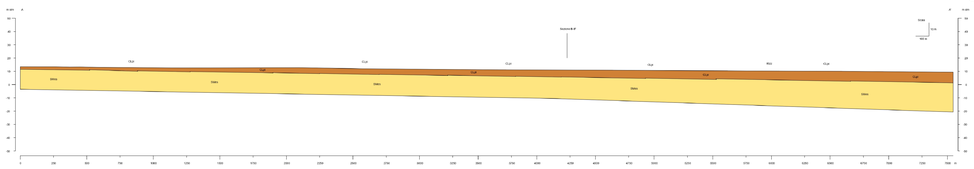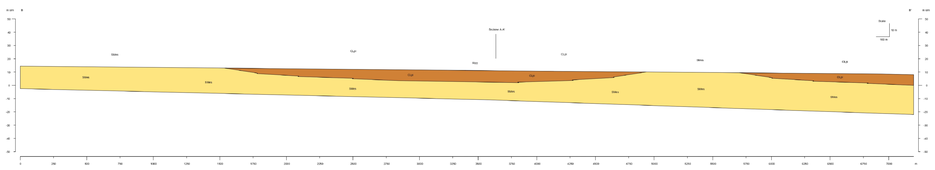
0 490 980 Metri